



MANUAL DE USUARIO SISTEMA LEY 18.450

Comisión Nacional de Riego



TABLA DE CONTENIDO

INTRODUCCIÓN	3
1. INGRESO DE DERECHOS DE AGUA	4
2. INGRESO DE CULTIVO DE PROYECTO	17
3. GLOSARIO	19



INTRODUCCIÓN

El presente manual tiene como finalidad servir de apoyo al consultor en la elaboración y postulación de proyectos a concursos de la Ley de Fomento al Riego.

Asimismo, tiene por objeto describir paso a paso la manera de ingresar al Sistema de Postulación Electrónico para que un proyecto pueda ser postulado.

Es importante señalar que mientras el proyecto se encuentre en el sistema sin haber postulado a un concurso, sólo podrá ser visto, editado y/o eliminado por el Consultor responsable de su ingreso.

1. INGRESO DE DERECHOS DE AGUA

Todos los proyectos, menos los de drenaje, deben llevar los antecedentes del o de los derechos de agua asociados al proyecto.

Derecho de Agua: corresponde a la facultad que tiene el dueño del derecho de aguas (inscrito individualmente en el CBR) para usar y gozar de ellas, con los requisitos y en conformidad a las normas del Código de Aguas.

Para realizar el ingreso de dicha información, debe ingresar a la siguiente pestaña.



En donde se desplegará el siguiente formulario para ingreso de información.

[Inicio](#) / [Postulacion](#) / [Proyectos](#) / [Ingreso y Mantención](#) / [Derechos de Agua](#)

Proyecto N°59653



Derechos de Agua

DERECHOS DE AGUA

*Tipo de Agua:	<input type="text" value="Tipo Agua"/>	*Tipo de Fuente:	<input type="text" value="Tipo Fuente"/>
*Cantidad:	<input type="text"/>	*Unidad:	<input type="text" value="Tipo Unidad"/>
*Región	<input type="text" value="O'Higgins"/>		
*Cuenca:	<input type="text" value="Tipo Cuenca"/>	*Año de Registro:	<input type="text" value="Año"/>
*Cauce:	<input type="text"/>	*Fojas:	<input type="text"/>
*Canal:	<input type="text"/>	*Número:	<input type="text"/>

Guardar



			Cantidad	Unidad	Tipo de Fuente	Canal	Cuenca	Año	Fojas	Número	Tenencia	E. Derecho	T. Derecho
Ningún dato disponible en esta tabla													
			Cantidad	Unidad	Tipo de Fuente	Canal	Cuenca	Año	Fojas	Número	Tenencia	E. Derecho	T. Derecho

Mostrando registros del 0 al 0 de un total de 0 registros

Anterior  Siguiente

La información que se debe ingresar es la siguiente:

Tipos de Agua: Se debe seleccionar si el tipo de agua es:

- Natural

Proyecto Solicitantes Predios **D. Aguas** Uso Actual Suelo Obras Cultivo Proyectos

Derechos de Agua

DERECHOS DE AGUA

*Tipo de Agua:
Tipo Agua
Natural
Artificial

*Tipo de Fuente:

*Unidad:

*Región:

*Cuenca:

*Año de Registro:

*Cauce:

*Fojas:

*Canal:

*Número:

Guardar

- Artificial

Proyecto Solicitantes Predios **D. Aguas** Uso Actual Suelo Obras Cultivo Proyectos

Derechos de Agua

DERECHOS DE AGUA

*Tipo de Agua:
Tipo Agua
Natural
Artificial

*Tipo de Fuente:

*Unidad:

*Región:

*Cuenca:

*Año de Registro:

*Cauce:

*Fojas:

*Canal:

*Número:

Guardar

Tipo de Fuente:

Este ítem depende del tipo de agua seleccionada, si se selecciona **Natural**, los tipos de fuente pueden ser:

- Río
- Estero
- Vertiente
- Lago
- Laguna
- Aguas Lluvias (este último ítem de acuerdo a la definición del Art. 10º del Código de aguas)
- Quebrada

DERECHOS DE AGUA

<p>*Tipo de Agua:</p> <input type="text" value="Natural"/>	<p>*Tipo de Fuente:</p> <input type="text" value="Tipo Fuente"/>
<p>*Cantidad:</p> <input type="text"/>	<p>Tipo Fuente</p> <ul style="list-style-type: none">RíoEsteroVertienteLagoLagunaAguas LluviasQuebradaFojas.
<p>*Región</p> <input type="text" value="O'Higgins"/>	<input type="text"/>
<p>*Cuenca:</p> <input type="text" value="Tipo Cuenca"/>	<input type="text"/>
<p>*Cauce:</p> <input type="text"/>	<input type="text"/>
<p>*Canal:</p> <input type="text"/>	<p>*Número:</p> <input type="text"/>

Si selecciona **Artificial**, los tipos de fuente corresponden a:

- Pozo Noria
- Pozo Profundo
- Pozo Zanja
- Canal
- Embalse

DERECHOS DE AGUA

*Tipo de Agua:
Artificial

*Cantidad:

*Región:
Antofagasta

*Cuenca:
Tipo Cuenca

*Cauce:

*Canal:

*Tipo de Fuente:
Tipo Fuente

Tipo Fuente
Pozo Noria
Pozo Profundo
Pozo Zanja
Canal
Embalse

*Año de Registro:
Año

*Fojas:

*Número:

Guardar

Cantidad: Se debe ingresar la cantidad de aguas otorgadas por derecho.

Unidad: Debe seleccionar la unidad en que están expresados los derechos de agua.

DERECHOS DE AGUA

*Tipo de Agua: Artificial	*Tipo de Fuente: Tipo Fuente
*Cantidad: <input type="text"/>	*Unidad: Tipo Unidad
*Región: O'Higgins	Tipo Unidad % Acciones l/s m3/año m3/s Partes Regadores
*Cuenca: Tipo Cuenca	<input type="text"/>
*Cauce: <input type="text"/>	*Número: <input type="text"/>
*Canal: <input type="text"/>	

Guardar

Región: Se debe seleccionar la región donde se ubican los derechos.

Cuenca: Se debe seleccionar la cuenta aportante de los derechos de agua.

Cauce: Se debe ingresar el nombre de la fuente de abastecimiento (Río, Vertiente, Estero, Etc.).

Ejercicio del Derecho: Esta opción solo será visible cuando el Tipo de Agua sea Artificial y el Tipo de Fuente corresponda a Canal:

- **Derecho Permanente:** facultan para usar el agua en la dotación que corresponda, salvo que la fuente de abastecimiento no contenga la cantidad suficiente para satisfacerlos en su integridad, en cuyo caso el caudal se distribuirá en partes alícuotas.
- **Derecho Eventual:** solo facultan para usar el agua en las épocas en que el caudal matriz tenga un sobrante después de abastecidos los derechos de ejercicio permanente. Las aguas lacustres o embalsadas no son objeto de derechos de ejercicio eventual.
- **Derecho de Ejercicio Continuo:** Son los derechos que permiten usar el agua en forma ininterrumpida durante las veinticuatro horas al día.
- **Derecho de Ejercicio Discontinuo:** solo permiten usar el agua en determinados periodos.
- **Derecho de Ejercicio Alternado:** son aquellos en que el uso del agua se distribuye entre dos o más personas que se turnan sucesivamente.

DERECHOS DE AGUA

*Tipo de Agua: Artificial	*Tipo de Fuente: Canal	*Ejercicio del Derecho: Seleccione Ejercicio del Derecho	*Tipo de Derecho: Seleccione Tipo de Derecho
*Cantidad:	*Unidad: Tipo Unidad	Selecciones Ejercicio del Derecho Permanente y Continuo Permanente y Discontinuo Eventual y Continuo Eventual y Discontinuo Permanente y Alternado	
*Región O'Higgins			
*Cuenca: Tipo Cuenca	*Año de Registro: Año		
*Cauce:	*Fojas:		
*Canal:	*Número:		

Guardar

Tipo de Derecho:

- **Derecho de Aprovechamiento Consuntivo:** Es aquel que faculta a su titular para consumir totalmente las aguas en cualquier actividad.
- **Derecho de Aprovechamiento No Consuntivo:** Es aquel que permite emplear el agua sin consumirla y obliga a restituirla en la forma que lo determine el acto de adquisición o de constitución del derecho.

DERECHOS DE AGUA

*Tipo de Agua: Artificial	*Tipo de Fuente: Canal	*Ejercicio del Derecho: Seleccione Ejercicio del Derecho	*Tipo de Derecho: Seleccione Tipo de Derecho
*Cantidad:	*Unidad: Tipo Unidad		Selecciones Tipo de Derecho Consuntivo No Consuntivo
*Región O'Higgins			
*Cuenca: Tipo Cuenca	*Año de Registro: Año		
*Cauce:	*Fojas:		
*Canal:	*Número:		

Guardar

La extracción o restitución de las aguas se hará siempre en forma que no perjudique los derechos de terceros constituidos sobre las mismas aguas, en cuanto a su cantidad, calidad, substancia, oportunidad de uso y demás particularidades.

Año, Fojas y Número: Corresponden a los datos de inscripción del derecho de agua y se encuentran disponible en la escritura.

Una vez ingresados los datos solicitados dentro del formulario, se debe presionar el botón **Guardar**.

DERECHOS DE AGUA

*Tipo de Agua: Natural
 *Tipo de Fuente: Río
 *Ejercicio del Derecho: Permanente y Continuo
 *Tipo de Derecho: Consuntivo

*Cantidad: 10,00
 *Unidad: m3/s

*Región: Maule

*Cuenca: Río Itata
 *Año de Registro: 2016

*Cauce: Estero
 *Fojas: 135

*Canal: Beagle
 *Número: 300

Guardar

Posteriormente se visualizarán los datos ingresados en el listado de Derechos de Agua.

DERECHOS DE AGUA

*Tipo de Agua: Tipo Agua
 *Tipo de Fuente: Tipo Fuente
 *Ejercicio del Derecho: Seleccione Ejercicio del Derech
 *Tipo de Derecho: Seleccione Tipo de Derecho

*Cantidad:
 *Unidad: Tipo Unidad

*Región: Seleccionar una región

*Cuenca: Tipo Cuenca
 *Año de Registro: Año

*Cauce:
 *Fojas:

*Canal:
 *Número:

Guardar



			Cantidad	Unidad	Tipo de Fuente	Canal	Cuenca	Año	Fojas	Número	Tenencia	E. Derecho	T. Derecho
			1,00	m3/s	Río	Beagle	Río Maipo	2017	136	123456		Permanente y Continuo	Consuntivo
			Cantidad	Unidad	Tipo de Fuente	Canal	Cuenca	Año	Fojas	Número	Tenencia	E. Derecho	T. Derecho

Mostrando registros del 1 al 1 de un total de 1 registros




Si requiere editar dicha clase, debe presionar el botón "Editar".



Si desea eliminar dicha clase, debe presionar el botón "Eliminar".



Para asignar una Tenencia al Derecho de Agua ingresado se debe presionar el siguiente icono.

			Cantidad	Unidad	Tipo de Fuente	Canal	Cuenca	Año
			10,00	m3/s	Río	Beagle	Río Itata	2016
			Cantidad	Unidad	Tipo de Fuente	Canal	Cuenca	Año

Sistema desplegará un formulario para el ingreso de Tenencia, en donde se debe ingresar **Solicitante** y **Tipo de Tenencia**.

Se debe considerar que el campo **Solicitante**, está ligado al módulo de ingreso de solicitantes.

Tenencia
×

***Solicitante:**

***Tipo Tenencia:**

***Porcentaje:**

Agregar Tenencia



	Nombre	Rut	Tenencia	Porcentaje %
Ningún dato disponible en esta tabla				
	Nombre	Rut	Tenencia	Porcentaje %

Mostrando registros del 0 al 0 de un total de 0 registros

Anterior Siguiente

Cerrar

El campo **Tipo Tenencia** posee las siguientes opciones:

Propia: Corresponde a la copia autorizada de la inscripción de dominio del derecho de aprovechamiento de aguas a su nombre, emitida por el Conservador de Bienes Raíces competente, con certificado de dominio vigente. Este documento no podrá tener una antigüedad o emisión superior a un año a la fecha de apertura del concurso.

Tenencia ✕

*Solicitante: *Tipo Tenencia: *Porcentaje:

	Nombre	Rut	Tenencia	Porcentaje %
Ningún dato disponible en esta tabla				
	Nombre	Rut	Tenencia	Porcentaje %

Mostrando registros del 0 al 0 de un total de 0 registros

Usufructo: Corresponde a la copia autorizada de la inscripción del usufructo sobre el derecho de aprovechamiento de aguas a su nombre, emitida por el Conservador de Bienes Raíces competente, con certificado de vigencia o certificado de hipotecas y gravámenes. Este certificado no podrá tener una antigüedad o emisión superior a un año a la fecha de apertura del concurso.

Tenencia ✕

*Solicitante: *Tipo Tenencia: *Porcentaje:

	Nombre	Rut	Tenencia	Porcentaje %
Ningún dato disponible en esta tabla				
	Nombre	Rut	Tenencia	Porcentaje %

Mostrando registros del 0 al 0 de un total de 0 registros

Mero Tenedor: Corresponde a la tenencia que se encuentra en proceso de regularización de títulos de derechos de agua al momento de la postulación, se deben presentar los documentos que acrediten el estado de tramitación de la solicitud de regularización de títulos de derechos de agua ante el Conservador de Bienes Raíces. El más reciente de estos documentos no podrá tener una antigüedad o emisión superior a un año a la fecha de apertura del concurso.

Tenencia ✕

*Solicitante:

*Tipo Tenencia:

- Tipo Tenencia
- Propia
- Usufructo
- Mero Tenedor
- Arriendo
- Leasing

*Porcentaje:

Agregar Tenencia

	Nombre	Rut	Tenencia	Porcentaje %
Ningún dato disponible en esta tabla				
	Nombre	Rut	Tenencia	Porcentaje %

Mostrando registros del 0 al 0 de un total de 0 registros

Cerrar

Arriendo: Corresponde a la copia autorizada de la inscripción del contrato de arrendamiento sobre el derecho de aprovechamiento de aguas a su nombre, emitida por el Conservador de Bienes Raíces competente, con certificado de vigencia o certificado de hipotecas y gravámenes, con un plazo de vigencia no inferior a 5 años contados desde la fecha de apertura de concurso al que postule. Estos certificados no podrán tener una antigüedad o emisión superior a un año a la fecha de apertura del concurso.

Tenencia ✕

*Solicitante:

*Tipo Tenencia:

- Tipo Tenencia
- Propia
- Usufructo
- Mero Tenedor
- Arriendo
- Leasing

*Porcentaje:

Agregar Tenencia

	Nombre	Rut	Tenencia	Porcentaje %
Ningún dato disponible en esta tabla				
	Nombre	Rut	Tenencia	Porcentaje %

Mostrando registros del 0 al 0 de un total de 0 registros

Cerrar

Leasing: Corresponde a la copia autorizada de la inscripción del contrato de leasing o arrendamiento con opción de compra sobre el derecho de aprovechamiento de aguas a su nombre, emitida por el Conservador de Bienes Raíces competente, con certificado de vigencia o certificado de hipotecas y gravámenes, con un plazo de vigencia no inferior a 5 años contados desde la fecha de apertura del concurso al que postule. Estos certificados no podrán tener una antigüedad o emisión superior a un año a la fecha de apertura del concurso.

Tenencia ✕

*Solicitante:

*Tipo Tenencia:

*Porcentaje:

Nombre	Rut	Tenencia	Porcentaje %
Ningún dato disponible en esta tabla			
Nombre	Rut	Tenencia	Porcentaje %

Mostrando registros del 0 al 0 de un total de 0 registros

Una vez ingresada la información se debe presionar el botón **Agregar Tenencia.**

Tenencia ✕

*Solicitante:

*Tipo Tenencia:

*Porcentaje:

Nombre	Rut	Tenencia	Porcentaje %
Ningún dato disponible en esta tabla			
Nombre	Rut	Tenencia	Porcentaje %

Mostrando registros del 0 al 0 de un total de 0 registros

Se visualizará el registro ingresado en el listado de tenencia.

Tenencia ✕

*Solicitante: *Tipo Tenencia: *Porcentaje:

Agregar Tenencia

	Nombre	Rut	Tenencia	Porcentaje %
✕	Ana Silva Gil	6399700-5	Usufructo	52
	Nombre	Rut	Tenencia	Porcentaje %

Mostrando registros del 1 al 1 de un total de 1 registros

Anterior 1 Siguiente

Cerrar

En caso que el proyecto en preparación, posea una Asociatividad de Copropietario, dentro de la tenencia se deberá ingresar el **Porcentaje** de participación que posee cada uno de los Copropietarios.

Tenencia ✕

*Solicitante: *Tipo Tenencia: *Porcentaje: ←

Agregar Tenencia

	Nombre	Rut	Tenencia	Porcentaje %
Ningún dato disponible en esta tabla				
	Nombre	Rut	Tenencia	Porcentaje %

Mostrando registros del 0 al 0 de un total de 0 registros

Anterior Siguiente


Cerrar

Dicho porcentaje de participación, se verá reflejado dentro del listado de tenencias una vez presionado el botón **Agregar Tenencia**

Tenencia x

*Solicitante: *Tipo Tenencia: *Porcentaje:

Agregar Tenencia



	Nombre	Rut	Tenencia	Porcentaje %
	Ana Silva Gil	6399700-5	Usufructo	52
	Nombre	Rut	Tenencia	Porcentaje %

Mostrando registros del 1 al 1 de un total de 1 registros

Anterior 1 Siguiente

Cerrar

De igual manera se visualizará la Tenencia ingresada en el listado de registros de Derechos de Agua.



			Cantidad	Unidad	Tipo de Fuente	Canal	Cuenca	Año	Fojas	Número	Tenencia	E. Derecho	T. Derecho
			110,00	Regadores	Canal	Canal 110	Tierra del Fuego	2002	110	110	Ana / Usufructo	Permanente y Alternado	No Consuntivo

2. INGRESO DE CULTIVO DE PROYECTO

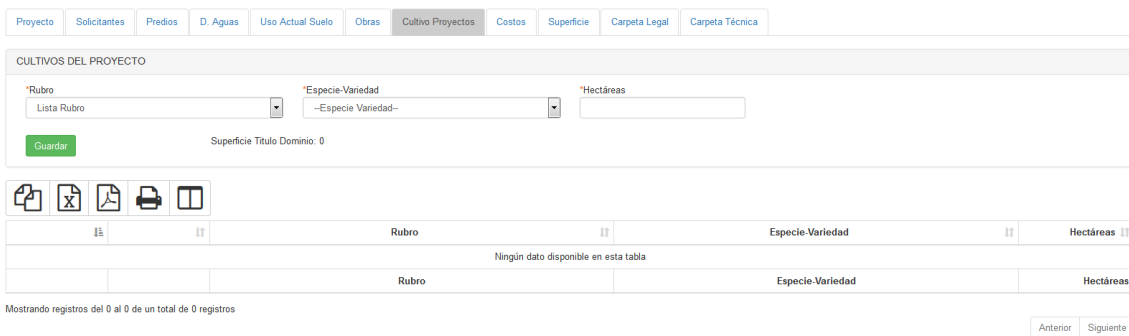
Se debe ingresar los cultivos que se pretende regar con las obras proyectadas. Para ello debe seleccionar, el Rubro, la Especie – Variedad y la cantidad de Hectáreas asociadas al tipo de riego. El proyecto puede tener más de un cultivo asociado. Los proyectos de Organizaciones de Usuarios no completan este ítem. Además, se debe tener en consideración que al llenar el ítem Cultivos de Proyectos, se debe señalar la superficie que dispone el proyecto, según el título de dominio debidamente justificado.

La superficie del cultivo no podrá ser mayor a dicha superficie. Cabe señalar que la superficie total del o los cultivos del proyecto corresponde a la superficie física del proyecto.

Para realizar el ingreso de dicha información, debe ingresar a la siguiente pestaña



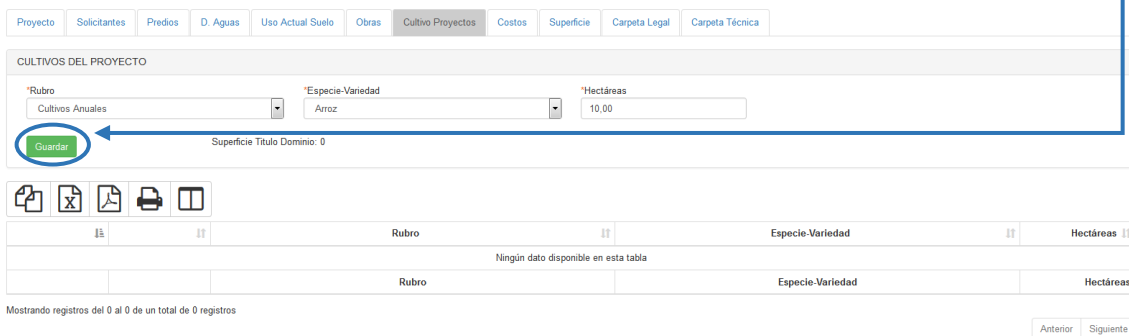
En donde se desplegará el siguiente formulario para ingreso de información.



Rubro	Especie-Variedad	Hectáreas
Ningún dato disponible en esta tabla		
Rubro	Especie-Variedad	Hectáreas

Mostrando registros del 0 al 0 de un total de 0 registros

Una vez ingresados los datos solicitados dentro del formulario, se debe presionar el botón **Guardar**.



Rubro	Especie-Variedad	Hectáreas
Ningún dato disponible en esta tabla		
Rubro	Especie-Variedad	Hectáreas

Mostrando registros del 0 al 0 de un total de 0 registros

Posteriormente se visualizarán los datos ingresados en el listado de Cultivos de Proyecto.

Proyecto Solicitantes Predios D. Aguas Uso Actual Suelo Obras **Cultivo Proyectos** Costos Superficie Carpeta Legal Carpeta Técnica

CULTIVOS DEL PROYECTO

*Rubro: Lista Rubro *Especie-Variiedad: Lista Especie-Variiedad *Hectáreas:

Guardar Superficie Título Dominio: 0

		Rubro	Especie-Variiedad	Hectáreas
		Cultivos Anuales	Arroz	10,00
		Rubro	Especie-Variiedad	Hectáreas

Mostrando registros del 1 al 1 de un total de 1 registros

Anterior **1** Siguiente

Si requiere editar dicha clase, debe presionar el botón "Editar".



Si desea eliminar dicha clase, debe presionar el botón "Eliminar".



De igual manera puede existir más de 1 cultivo para el proyecto en cuestión por lo que según los cultivos que sean agregados se verán reflejados dentro del mismo listado.

Proyecto Solicitantes Predios D. Aguas Uso Actual Suelo Obras **Cultivo Proyectos** Costos Superficie Carpeta Legal Carpeta Técnica

CULTIVOS DEL PROYECTO

*Rubro: Lista Rubro *Especie-Variiedad: Lista Especie-Variiedad *Hectáreas:


Guardar Superficie Título Dominio: 0

		Rubro	Especie-Variiedad	Hectáreas
		Cultivos Permanentes	Damasco	5,00
		Cultivos Anuales	Arroz	10,00
		Hortalizas y Flores	Sandía	42,00
		Praderas	Alfalfa	7,00
		Rubro	Especie-Variiedad	Hectáreas

Mostrando registros del 1 al 4 de un total de 4 registros

Anterior **1** Siguiente

3. GLOSARIO



Opción para copiar una determinada cantidad de registros directamente desde un listado.



Opción para exportar un listado completo a un archivo Excel, según la cantidad de registros que se encuentran almacenados en el sistema.



Opción para exportar un listado completo a un archivo .PDF, según la cantidad de registros que se encuentran almacenados en el sistema.



Opción que permite imprimir un listado de registros que se encuentra almacenados en el sistema.



Opción para Mostrar / Ocultar Columnas dentro de un listado de registros.



Opción que permite agregar un nuevo registro dentro de un listado.



Si requiere editar dicha clase, debe presionar el botón “Editar”.



Si desea eliminar dicha clase, debe presionar el botón “Eliminar”.