



MANUAL DE USUARIO SISTEMA LEY 18.450

Comisión Nacional de Riego



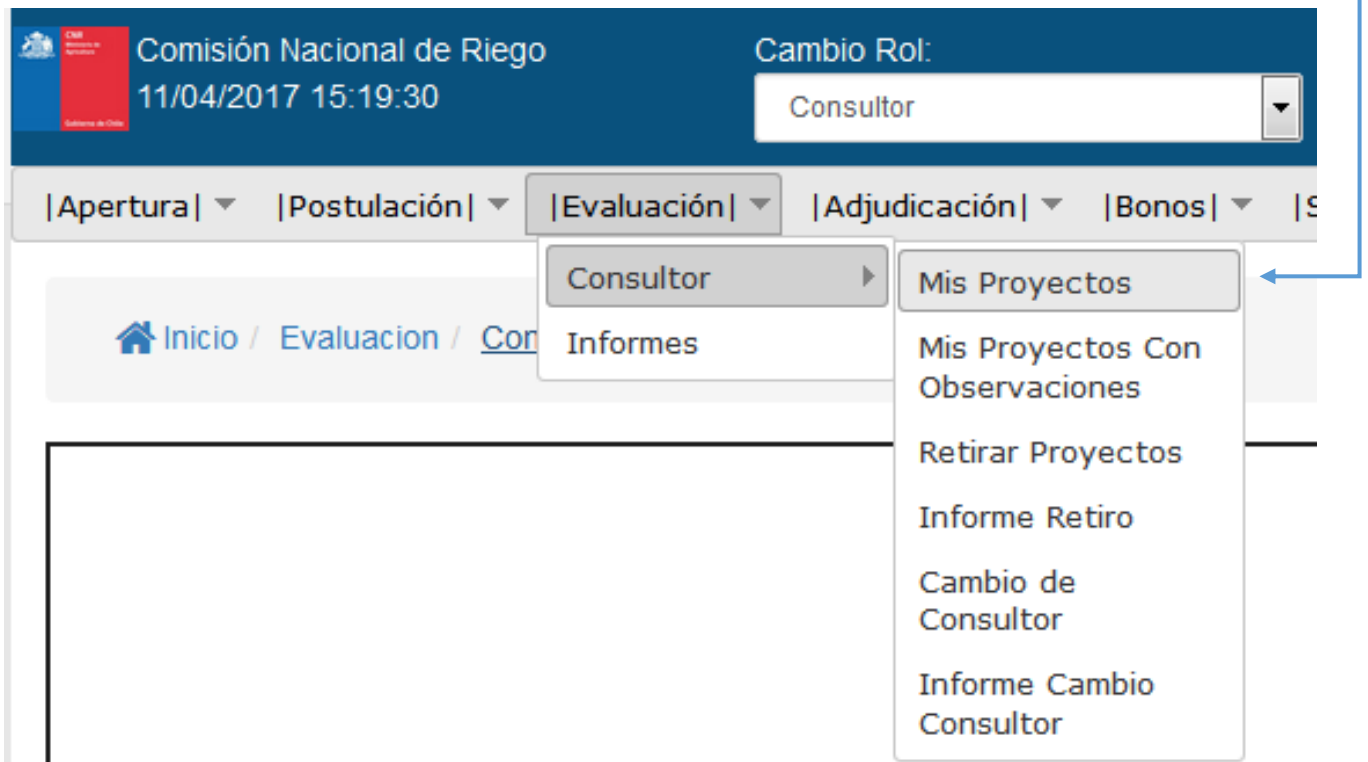
TABLA DE CONTENIDO

1.	MIS PROYECTOS	3
2.	MIS PROYECTOS CON OBSERVACIONES	10
3.	GLOSARIO	26

1. MIS PROYECTOS

En la ventana Mis Proyectos, el consultor podrá revisar todos los proyectos que ha presentado a lo largo del tiempo.

Para visualizar la opción Mis Proyectos debe seleccionar: **Evaluación>Consultor>Mis Proyectos**



The screenshot shows the top navigation bar of the application. The header includes the logo of the Chilean Government, the text 'Comisión Nacional de Riego', the date and time '11/04/2017 15:19:30', and a 'Cambio Rol:' dropdown menu currently set to 'Consultor'. Below the header is a horizontal menu with options: '|Apertura|', '|Postulación|', '|Evaluación|', '|Adjudicación|', '|Bonos|', and '|S...'. The 'Evaluación' menu is expanded, showing a sub-menu with 'Consultor' and 'Informes'. The 'Consultor' sub-menu is further expanded, displaying a list of options: 'Mis Proyectos', 'Mis Proyectos Con Observaciones', 'Retirar Proyectos', 'Informe Retiro', 'Cambio de Consultor', and 'Informe Cambio Consultor'. A blue arrow points from the text above to the 'Mis Proyectos' option in the sub-menu.

Luego se desplegará la opción de poder filtrar, para realizar una búsqueda más rápida de los proyectos que desea buscar. Además, se podrá obtener información de todos los proyectos que han sido postulados y el estado en que se encuentran.

Para buscar los proyectos seleccione uno o más filtros y luego presione el botón Buscar. Si quiere ver todos los proyectos, presione el botón Buscar directamente (Esta opción puede demorar más de lo esperado).

Seleccione Recurso ▼ Seleccione Región ▼ Seleccione Comuna ▼ Seleccione Código C... ▼
Seleccione Código Proye... ▼ Seleccione Estado ▼ Seleccione Año Conc... ▼

Mostrar 100 Registros

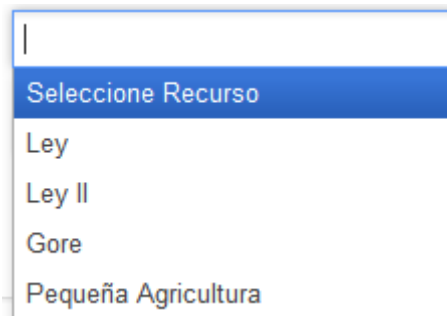


🔍	Código Concurso	Recurso	Código Proyecto	RL	RT	Estado	Región	Comuna	Solicitante
Ningún dato disponible en esta tabla									
	Código Concurso	Recurso	Código Proyecto	RL	RT	Estado	Región	Comuna	Solicitante

Mostrando registros del 0 al 0 de un total de 0 registros

La información a ingresar en los filtros corresponde a:

- **Recurso:** Corresponde al financiamiento de los recursos para llamar a concurso y los cuales corresponde a:
 - ✓ Ley: recursos para llamar a concursos de obras menores.
 - ✓ Ley II: recursos para llamar a concursos de obras medianas.
 - ✓ GORE: Convenios con Gobiernos Regionales.
 - ✓ Pequeña Agricultura: Programa Especial para proyectos que no superen las 400 U.F.



Seleccione Recurso
Ley
Ley II
Gore
Pequeña Agricultura

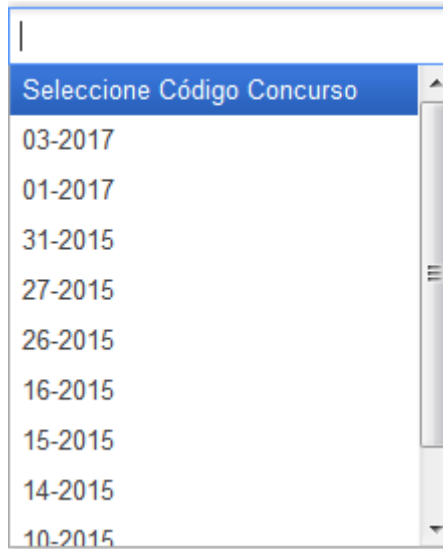


- **Región:** Corresponde a la región donde se ubica el proyecto a consultar.

- **Comuna:** Lugar donde se emplaza el proyecto¹.

¹ Este filtro debe cargar vacío, solo debe mostrar las comunas una vez seleccionada la región.

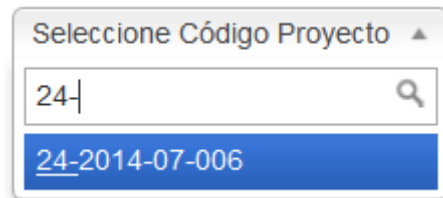
- **Código Concurso:** Esta opción permite ingresar directamente el código del concurso al que pertenece su proyecto.



Seleccione Código Concurso

- 03-2017
- 01-2017
- 31-2015
- 27-2015
- 26-2015
- 16-2015
- 15-2015
- 14-2015
- 10-2015

- **Código Proyecto:** Esta opción permite ingresar directamente el código del proyecto si lo conoce.



Seleccione Código Proyecto

24

24-2014-07-006

- **Estado:** Corresponde a los diferentes estados que existen y pudiendo ser:
 - En Revisión
 - Retirado
 - No admitido
 - Seleccionado
 - No Seleccionado



Seleccione Estado ▲

Seleccione Estado

En Revisión

Retirado

No Admitido

Seleccionado

No Seleccionado

- **Año Concurso:** Corresponde al año del concurso.

Seleccione Año Concurso ▲

Seleccione Año Concurso ▲

2017

2016

2015

2014

2013

2012

2011

2010

2009




Buscar

Seleccionados los datos debe dar clic en el icono Buscar

Inicio / Evaluacion / Consultor / Mis Proyectos

Para buscar los proyectos seleccione uno o más filtros y luego presione el botón Buscar. Si quiere ver todos los proyectos, presione el botón Buscar directamente(Esta opción puede demorar más de lo esperado).


Mostrar 100 Registros 




	Código Concurso	Recurso	Código Proyecto	RL	RT	Estado	Región	Comuna	Solicitante
	03-2017	Ley	23-2323-02-001	CAJ	MVM	En Revisión	Antofagasta	Calama	Organización Usuarios Canal Unión Chilena
	01-2017	Ley	01-2017-02-003	PVR	MVM	En Revisión	Antofagasta	Calama	Restaurant
	31-2015	Pequeña Agricultura	31-2015-04-001	D	MGR	Seleccionado	Coquimbo	Illapel	Comunidad de Aguas Canal del Medio o Bellavista Bajo

Allí se mostrarán los proyectos disponibles según los filtros aplicados.

Inicio / Evaluacion / Consultor / Mis Proyectos

Para buscar los proyectos seleccione uno o más filtros y luego presione el botón Buscar. Si quiere ver todos los proyectos, presione el botón Buscar directamente(Esta opción puede demorar más de lo esperado).

Mostrar 100 Registros 

	Código Concurso	Recurso	Código Proyecto	RL	RT	Estado	Región	Comuna	Solicitante
	03-2017	Ley	23-2323-02-001	CAJ	MVM	En Revisión	Antofagasta	Calama	Organización Usuarios Canal Unión Chilena
	01-2017	Ley	01-2017-02-003	PVR	MVM	En Revisión	Antofagasta	Calama	Restaurant
	31-2015	Pequeña Agricultura	31-2015-04-001	D	MGR	Seleccionado	Coquimbo	Illapel	Comunidad de Aguas Canal del Medio o Bellavista Bajo

Dentro de la pestaña “Revisión Documentos Proyecto” se abrirá la ventana para visualizar la ficha de revisión y el contenido del proyecto.



Ficha	Proyecto	Solicitantes	Predios	D. Aguas	Uso Actual Suelo	Obras	Cultivo Proyectos	Costos	Superficie
Carpeta Legal		Carpeta Técnica							



FICHA DE REVISIÓN LEGAL Y ADMINISTRATIVA

Código	31-2015-04-001		Concurso	31-2015		Sexo	NC		Comuna	Illapel	
Solicitante	Comunidad de Aguas Canal del Medio o Bellavista Bajo							RUT	65.049.177-7		
Dirección Postal	pablo.asenjo@cnr.gob.cl								E-mail		
Comuna	Illapel				Ciudad	Illapel					
Repte. Legal					RUT						
Predio	Varios Predios										
Rol	Varios Roles				Superf. T.D. (ha)	0,00		Superf. SII (ha)	0,00		
Dº Aguas	1 % Canal 1, 1						Conv. INDAP	No			
Cultivo	Civil		Inicio Anticipado (4º / 26º)	Artículo 26º		Fecha Inicio	31/12/1969				
Incluye IVA	No		Grupo-subgrupo	A		Nº Benef.	1				
Tipo benef	Organizaciones de Pequeños Usuarios					Aporte (%)	20,00				
Consultor	Pablo Asenjo Asenjo				E-mail	pablo.asenjo@cnr.gob.cl			Vigente	SI	
Dirección Postal	Chorrillo 2345, Providencia, Santiago										
Revisor Legal					E-mail				Teléfono		
PLAZO RESPUESTA OBSERVACIONES	09/11/2015							Revisor Técnico			
Respuesta Por Sistema					Cumple	Si					
Pendiente al Inicio de Obras											
Pendiente al Pago											

Observaciones

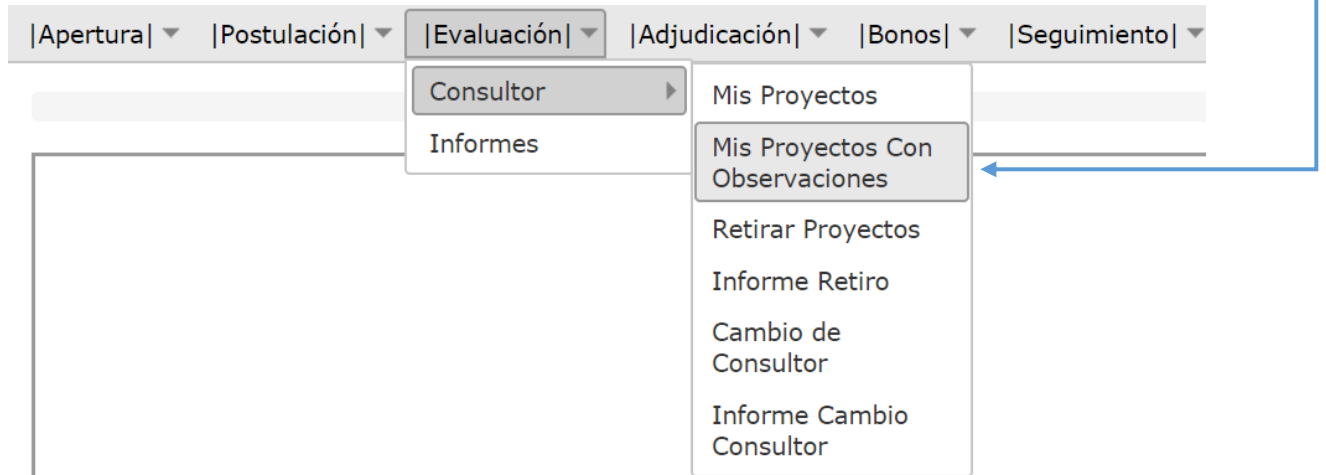
--

Imprimir Técnica

2. MIS PROYECTOS CON OBSERVACIONES

Para visualizar Mis Proyectos con Observaciones debe seleccionar el siguiente menú:

Evaluación>Consultor>Mis Proyectos con Observaciones



Para buscar los proyectos seleccione uno o más filtros y luego presione el botón buscar. Si quiere ver todos los proyectos, presione el botón buscar directamente.

|Apertura| ▾ |Postulación| ▾ |Evaluación| ▾ |Adjudicación| ▾ |Bonos| ▾ |Seguimiento| ▾ |Consulta| ▾

[Inicio](#) / [Evaluación](#) / [Consultor](#) / [Mis Proyectos Con Observaciones](#)

i Para buscar los proyectos seleccione uno o más filtros y luego presione el botón **Buscar**. Si quiere ver todos los proyectos, presione el botón **Buscar directamente** (Esta opción puede tardar más de lo esperado)

Mis Proyectos Con Observaciones

--Debes seleccionar Recurso-- ▾ Seleccione Rut Solicitante

--Debes seleccionar Region-- ▾ Ingrese Código del Proyecto

--Debes seleccionar Comuna-- ▾

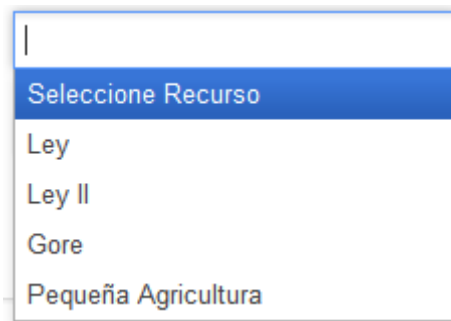
Buscar

	Código Concurso
	Código Concurso

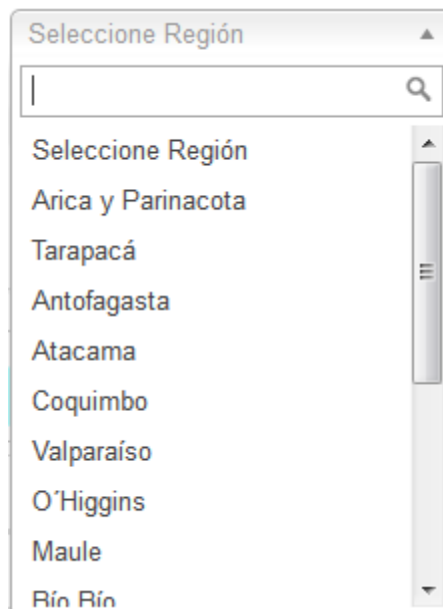


La información a ingresar en los filtros corresponde a:

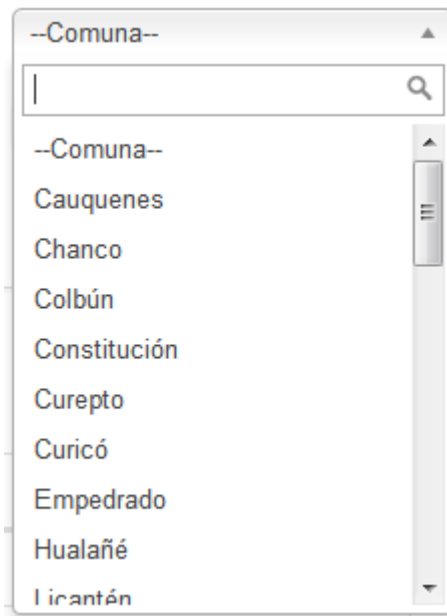
- **Recurso:** Corresponde al financiamiento de los recursos para llamar a concurso y pueden ser:
 - ✓ Ley: recursos para llamar a concursos de obras menores.
 - ✓ Ley II: recursos para llamar a concursos de obras medianas.
 - ✓ GORE: Convenios con Gobiernos Regionales.
 - ✓ Pequeña Agricultura: Programa Especial para proyectos que no superen las 400 U.F.



- **Región:** Corresponde a la región donde se ubica el proyecto a consultar.



- **Comuna:** Este filtro debe cargar vacío, solo debe mostrar las comunas una vez seleccionada la región.



--Comuna--

| 🔍

--Comuna--

Cauquenes

Chanco

Colbún

Constitución

Curepto

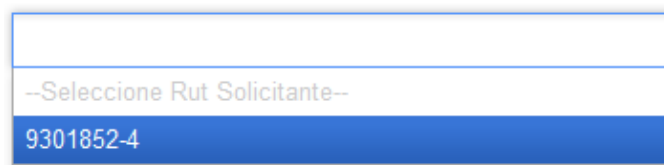
Curicó

Empedrado

Hualañé

Licantén

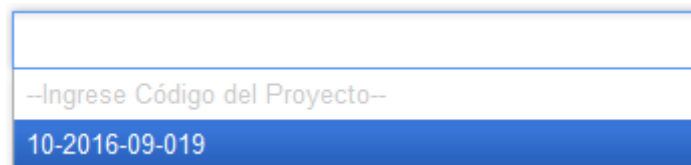
- **Rut Solicitante:** Esta opción permite ingresar el Rut del solicitante.



--Seleccione Rut Solicitante--

9301852-4

- **Código Proyecto:** Esta opción permite directamente ingresar el código del proyecto si lo conoce.



--Ingrese Código del Proyecto--

10-2016-09-019

Seleccionados los filtros debe dar clic en el icono Buscar

Buscar

[Inicio](#) / [Evaluación](#) / [Consultor](#) / [Mis Proyectos Con Observaciones](#)

i Para buscar los proyectos seleccione uno o más filtros y luego presione el botón Buscar. Si quiere ver todos los proyectos, presione el botón Buscar directamente (Esta opción puede tardar más de lo esperado)

Mis Proyectos Con Observaciones

Ley

9301852-4 ✕

Araucanía

10-2016-09-019 ✕

Nueva Imperial

Buscar

Código Concurso

Código Concurso

Allí se mostrarán los proyectos disponibles según los filtros aplicados.

Una vez que se despliegue la lista, debe dar clic en la opción



Mis Proyectos Con Observaciones

Ley

9301852-4 ✕

Araucanía

10-2016-09-019 ✕

Nueva Imperial

Buscar



Código Concurso



10-2016

Código Concurso

Mostrando registros del 1 al 1 de un total de 1 registros

Anterior **1** Siguiente

Ya seleccionado el botón, debe dar clic en VerInfo







Mis Proyectos Con Observaciones


Ley

Araucanía

Nueva Imperial

Buscar

Código Concurso						
10-2016						
Código Proyecto	Nombre Proyecto	Comuna Solicitante	Región Solicitante	Rut Solicitante	Fecha Plazo Respuesta	
 10-2016-09-019	Instalación de Sistema de Riego por Aspersión Móvil en Higuera N° Once de la Comunidad Indígena Encabezada por Don Soto Calfuqueo	Nueva Imperial	Araucanía	9301852-4	28-04-2017	

Código Concurso

Mostrando registros del 1 al 1 de un total de 1 registros

Anterior **1** Siguiente

Al seleccionar la opción se podrá visualizar las Observaciones Técnicas, Legales y Mideso dependiendo si corresponde.

|Apertura| ▾ |Postulación| ▾ |Evaluación| ▾ |Adjudicación| ▾ |Bonos| ▾ |Seguimiento| ▾ |Consulta| ▾

[Inicio](#) / [Evaluación](#) / [Consultor](#) / [Revisión Observaciones](#)

Código Concurso: 10-2016

Código Proyecto: 10-2016-09-019

Subir Documentos De Observaciones

Lista De Documentos

Revisión Observaciones Técnicas

Plazo Respuesta Observaciones Técnicas: 28-04-2017

↑↓	N°	Detalle Observación	↑↓	Estado	↑↓
	1	Anexo 8.4 Análisis Hidrológico: Curvas de nivel del plano sin cotas		Sin Respuesta	
	2	Anexo 8.10.1 Presupuesto detallado de obras: Presupuesto detallado de obras: a) En ítem polietileno lineal indicar cantidad de metros por rollo b) Presente cálculo que determinó cantidad de cable en Automatización c) Indique marca de programador d) Desglose con costos centro de fertirrigación.		Sin Respuesta	
	3	Anexo 8.12.1.1 Planos Proyecto tecnificación: Curvas de nivel del plano sin cotas		Sin Respuesta	
	4	Respecto al camino por el cual pasa la tubería matriz, ¿es necesario permiso municipal?		Sin Respuesta	
	5	El cálculo de la superficie del proyecto es correcto, sin embargo, la superficie de nuevo riego y superficie equivalente de nuevo riego no corresponden. Rectifique.		Sin Respuesta	

Enviar Respuestas Técnicas

Revisión Observaciones Legales

Plazo Respuesta Observaciones Legales: 28-04-2017

↑↓	N°	Detalle Observación	↑↓	Estado	↑↓
	1	En sistema electrónico de postulación, consta como domicilio postal del Sr. Reginato Valcarcel "Casilla 70, Rengo. Comuna Las Condes. Ciudad Santiago". Aclarar.		Sin Respuesta	
	2	AL-28. Acreditación predios: Considerando que el título inscrito del predio Parcela N° 47 no lo señala, debe presentar declaración jurada respecto del rol de avalúo fiscal de dicho predio, firmada ante Notario por el solicitante, según punto 8, letra A, Apéndice 1 del Manual de Procedimiento Legal-Administrativo.		Sin Respuesta	
	3	AL-25. RUT solicitante: Favor verificar que el Rut este correcto. Faltan Caracteres.		Sin Respuesta	
	4	AL-28. Acreditación predios: Debe presentar Formulario de Postulación, firmado por el consultor, según el artículo 5 del Reglamento de la ley N°18.450, con las siguientes indicaciones: 1) En ítem "Antecedentes Solicitante" debe indicar domicilio postal. 2) "Representante" debe eliminar información		Sin Respuesta	

Enviar Respuestas Legales

Para responder una Observación debe dar clic en el botón VerInfo



[Apertura] | [Postulación] | [Evaluación] | [Adjudicación] | [Bonos] | [Seguimiento] | [Consulta]

[Inicio](#) / [Evaluación](#) / [Consultor](#) / [Revisión Observaciones](#)

Código Concurso: 10-2016






Código Proyecto: 10-2016-09-019

Subir Documentos De Observaciones

Lista De Documentos

Revisión Observaciones Técnicas

Plazo Respuesta Observaciones Técnicas: 28-04-2017

↑↓	N°	Detalle Observación	↑↓	Estado	↑↓
	1	Anexo 8.4 Análisis Hidrológico: Curvas de nivel del plano sin cotas		Sin Respuesta	
	2	Anexo 8.10.1 Presupuesto detallado de obras: Presupuesto detallado de obras: a) En ítem polietileno lineal indicar cantidad de metros por rollo b) Presente cálculo que determinó cantidad de cable en Automatización c) Indique marca de programador d) Desglose con costos centro de fertirrigación.		Sin Respuesta	
	3	Anexo 8.12.1.1 Planos Proyecto tecnificación: Curvas de nivel del plano sin cotas		Sin Respuesta	
	4	Respecto al camino por el cual pasa la tubería matriz, ¿es necesario permiso municipal?		Sin Respuesta	
	5	El cálculo de la superficie del proyecto es correcto, sin embargo, la superficie de nuevo riego y superficie equivalente de nuevo riego no corresponden. Rectifique.		Sin Respuesta	

Enviar Respuestas Técnicas

Dentro del botón VerInfo, debe visualizar la pestaña donde debe ingresar la respuesta en el Recuadro “Ingreso Respuesta Observaciones”

Inicio / Evaluación / Consultor / Responder Observaciones

Código Concurso: 10-2016 - Código Proyecto: 10-2016-09-019 - N° Observación: 4

Observación | Ficha | Proyecto | Solicitantes | Predios | D. Aguas | Uso Actual Suelo | Obras | Cultivo Proyectos | Costos | Superficie | Carpeta Legal

Carpeta Técnica

Respuesta Observaciones

Observación	Respecto al camino por el cual pasa la tubería matriz, ¿es necesario permiso municipal?
Fecha Plazo Observación	28-04-2017

Ingreso Respuesta Observaciones

No, es necesario el permiso municipal.

Guardar

Guardar

Una vez ingresada la respuesta debe dar Clic en **Guardar**

La respuesta recién ingresada se visualizará de la siguiente manera.

Código Concurso: 10-2016 - Código Proyecto: 10-2016-09-019 - N° Observación: 5

Observación Ficha Proyecto Solicitantes Predios D. Aguas Uso Actual Suelo Obras Cultivo Proyectos Costos Superficie Carpeta Legal Carpeta Técnica

Respuesta Observaciones

Observación Respecto al camino por el cual pasa la tubería matriz, ¿es necesario permiso municipal?

Fecha Plazo Observación 28-04-2017

Respuesta No, es necesario el permiso municipal.

Fecha Envío Respuesta 25-04-2017

Ingreso Respuesta Observaciones

No, es necesario el permiso municipal.

Actualizar

En caso de que la observación sea dirigida a un Documento debe visualizar la siguiente pantalla.

Apertura] | Postulación] | Evaluación] | Adjudicación] | Bonos] | Seguimiento] | Consulta]





Inicio / Evaluación / Consultor / Revisión Observaciones

Código Concurso: 10-2016 Código Proyecto: 10-2016-09-019

Subir Documentos De Observaciones Lista De Documentos

Revisión Observaciones Legales

Plazo Respuesta Observaciones Legales: 29-04-2017

↑↓	N°	Detalle Observación	↑↓	Estado	↑↓
	1	En sistema electrónico de postulación, consta como domicilio postal del Sr. Reginato Valcarcel "Casilla 70, Rengo, Comuna Las Condes, Ciudad Santiago". Aclarar.		Sin Respuesta	
	2	AL-28. Acreditación predios: Considerando que el título inscrito del predio Parcela N° 47 no lo señala, debe presentar declaración jurada respecto del rol de avalúo fiscal de dicho predio, firmada ante Notario por el solicitante, según punto 8, letra A, Apéndice 1 del Manual de Procedimiento Legal-Administrativo.		Sin Respuesta	
	3	AL-25. RUT solicitante: Favor verificar que el Rut este correcto. Faltan Caracteres.		Sin Respuesta	
	4	AL-28. Acreditación predios: Debe presentar Formulario de Postulación, firmado por el consultor, según el artículo 5 del Reglamento de la ley N°18.450, con las siguientes indicaciones: 1) En ítem "Antecedentes Solicitante" debe indicar domicilio postal. 2) "Representante" debe eliminar información		Requiere nuevo archivo	

Enviar Respuestas Legales

Dentro de la observación se visualizará la siguiente pestaña.

[Inicio](#) / [Evaluación](#) / [Consultor](#) / [Responder Observaciones](#)

Código Concurso: 10-2016 - Código Proyecto: 10-2016-09-019 - N° Observación: 2

[Observación](#) [Ficha](#) [Proyecto](#) [Solicitantes](#) [Predios](#) [D. Aguas](#) [Uso Actual Suelo](#) [Obras](#) [Cultivo Proyectos](#) [Costos](#) [Superficie](#) [Carpeta Legal](#) [Carpeta Técnica](#)

Documentos

Respaldo Documento

	Documento
Ningún dato disponible en esta tabla	

	Estado	Documento
Ningún dato disponible en esta tabla		

Cargar Documento:

[Seleccionar archivo](#)

No se eligió archivo

[Subir Archivo](#)

El nombre del archivo no debe contener caracteres tales como: símbolos, eñes, tildes, etc.

Respuesta Observaciones

Observación Considerando que el título inscrito del predio Parcela N° 47 no lo señala, debe presentar declaración jurada respecto del rol de avalúo fiscal de dicho predio, firmada ante Notario por el solicitante, según punto 8, letra A, Apéndice 1 del Manual de Procedimiento Legal-Administrativo.

Fecha Plazo Observación 28-04-2017

Ingreso Respuesta Observaciones

[Actualizar](#)

Debe dar clic en Seleccionar archivo...²

² En algunos computadores dice "Browser..." (esto va a depender del idioma que tenga configurado su navegador Firefox)

Se desplegará la pestaña donde debe subir el archivo solicitado, ya corregido.

Cargar Documento:

El nombre del archivo no debe contener caracteres tales como: símbolos, eñes, tildes, etc.

Observación	Fecha Plazo Observación
Considerando que el título inscrito del predio Parcela N° 47 no lo señala, debe presentar declaración jurada respecto del rol de avalúo fiscal de dicho predio, firmada ante Notario por el solicitante, según punto 8, letra A, Apéndice 1 del Manual de Procedimiento Legal-Administrativo.	28-04-2017

Clic en abrir

Posteriormente debe dar clic en Subir Archivo.

Observación Ficha Proyecto Solicitantes Predios D. Aguas Uso Actual Suelo Obras Cultivo Proyectos Costos Superficie Carpeta Legal Carpeta Técnica

Documentos

Respaldo Documento

Documento
610089_backup_57940_AL28_predios.pdf

AL-28. Acreditación predios

Estado	Documento
	[57940]_AL28_[01]_tierrajaimesaez.pdf

Cargar Documento: No se eligió archivo

Archivos Permitidos: PDF
Cantidad de Archivos: 30
El nombre del archivo no debe contener caracteres tales como: símbolos, eñes, tildes, etc.

Respuesta Observaciones

Observación Considerando que el título inscrito del predio Parcela N° 47 no lo señala, debe presentar declaración jurada respecto del rol de avalúo fiscal de dicho predio, firmada ante Notario por el solicitante, según punto 8, letra A, Apéndice 1 del Manual de Procedimiento Legal-A

Fecha Plazo Observación 28-04-2017

Ingreso Respuesta Observaciones

Clic en subir archivo ³

³ El nombre del archivo no debe contener caracteres tales como: símbolos, eñes, tildes, etc.

Se debe visualizar el nuevo archivo.

Documentos

Respaldo Documento

Documento
610089_backup_57940_AL28_predios.pdf

AL-28. Acreditación predios

Estado	Documento
[57940]_AL28_[01]_tierrajimesaez.pdf	[57940]_AL28_[01]_tierrajimesaez.pdf
Nuevo Archivo	57940_AL28_Acreditacion_predios.pdf

Cargar Documento:

Archivos Permitidos: PDF
Cantidad de Archivos: 30
El nombre del archivo no debe contener caracteres tales como: símbolos, eñes, tildes, etc.

Luego debe ingresar la respuesta a la observación.

Respuesta Observaciones

Observación Considerando que el título inscrito del predio Parcela N° 47 no lo señala, debe presentar declaración jurada respecto del rol de avalúo fiscal de dicho predio, firmada ante Notario por el solicitante, según punto 8, letra A, Apéndice 1 del Manual de Procedimiento Legal-A

Fecha Plazo Observación 28-04-2017

Ingreso Respuesta Observaciones

Se adjunta el documento solicitado.

Clic en Guardar

Se reflejará la respuesta en la pantalla.

Respuesta Observaciones	
Observación	Considerando que el título inscrito del predio Parcela N° 47 no lo señala, debe presentar declaración jurada respecto del rol de avalúo fiscal de dicho predio, firmada ante Notario por el solicitante, según punto 8, letra A, Apéndice 1 del Manual de Procedimiento Legal-A
Fecha Plazo Observación	28-04-2017
Respuesta	Se adjunta el documento solicitado.
Fecha Envío Respuesta	30-05-2017

Ingreso Respuesta Observaciones	
<input type="text" value="Se adjunta el documento solicitado."/>	
<input type="button" value="Actualizar"/>	<input type="button" value="Actualizar"/>

Para editar el texto debe sobre escribir la respuesta anterior y dar clic en Actualizar

Actualizar

Una vez que ya se respondieron las observaciones Técnicas y Legales. Debe dar clic en los botones⁴.

Enviar observaciones técnicas

Enviar Observaciones Legales

⁴ En caso de no responder alguna de las observaciones, esta será respondida automáticamente por el sistema, con el mensaje "SIN RESPUESTA".

Es importante tomar en cuenta el plazo de Respuesta que se posiciona sobre las observaciones.

Observaciones Técnicas.

[Apertura] ▾ | [Postulación] ▾ | [Evaluación] ▾ | [Adjudicación] ▾ | [Bonos] ▾ | [Seguimiento] ▾ | [Consulta] ▾

[Inicio](#) / [Evaluación](#) / [Consultor](#) / [Revisión Observaciones](#)

Código Concurso: 10-2016

Código Proyecto: 10-2016-09-019

Subir Documentos De Observaciones

Lista De Documentos

Revisión Observaciones Técnicas


Plazo Respuesta Observaciones Técnicas: 28-04-2017

↑↓	N° ↓↑	Detalle Observación	↑↓	Estado	↑↓
----	-------	---------------------	----	--------	----

Observaciones Legales.

Revisión Observaciones Legales

Plazo Respuesta Observaciones Legales: 28-04-2017

↑↓	N° ↓↑	Detalle Observación	↑↓	Estado	↑↓
	1	En sistema electrónico de postulación, consta como domicilio postal del Sr. Reginato Valcarcel "Casilla 70, Rengo. Comuna Las Condes. Ciudad Santiago". Aclarar.		Sin Respuesta	


3. GLOSARIO



Opción para copiar una determinada cantidad de registros directamente desde un listado.



Opción para exportar un listado completo a un archivo Excel, según la cantidad de registros que se encuentran almacenados en el sistema o según los filtros aplicados.



Opción para exportar un listado completo a un archivo .PDF, según la cantidad de registros que se encuentran almacenados en el sistema o según los filtros aplicados.



Opción que permite imprimir un listado de registros que se encuentra almacenados en el sistema o según los filtros aplicados.



Opción para Mostrar / Ocultar Columnas dentro de un listado de registros: